


Zeichenerklärung

Art der baulichen Nutzung

(§ 9 Abs. 1 Nr. 1 BauGB, §§ 1 bis 11 BauNVO)

 Allgemeine Wohngebiete
(§ 4 BauNVO)


Bauweise, Baulinien, Baugrenzen

(§ 9 Abs. 1 Nr. 2 BauGB, § 22 und 23 BauNVO)


 Baugrenze

Verkehrsflächen

(§ 9 Abs. 1 Nr. 11 und Abs. 6 BauGB)

 Bereich ohne Ein- und Ausfahrt

Sonstige Planzeichen

 Grenze des räumlichen Geltungsbereiches
(§ 9 Abs. 7 BauGB)

Gemeinde Münstertal

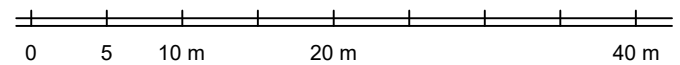
Gemarkung Untermünstertal



Konzeptvorgabe

"Erwin-Pfefferle-Weg"

Städtebauliche Vorgaben



Planstand: 13.05.2024

Projekt-Nr: S-24-010

Bearbeiter: Schill/JC

24-05-13 Konzeptvergabe Erwin-Pfefferle-Weg (24-04-25).dwg

M. 1 / 500

Im A4-Format

fsp.stadtplanung



Fahle Stadtplaner Partnerschaft mbB
Schwabentorring 12, 79098 Freiburg
Fon 0761/36875-0, www.fsp-stadtplanung.de