


















Wichtige Bereiche für das Schutzgut Tiere, Pflanzen und biologische Vielfalt

-  Windkraftanlage (bestehend/genehmigt)
-  Vorranggebiet für Standorte regionalbedeutsamer Windkraftanlagen
-  Benachbarte Vorranggebiete für Standorte regionalbedeutsamer Windkraftanlagen
-  Biosphärengebiet – Kern- und Pflegezone
-  Biosphärengebiet – Entwicklungszone
-  Landschaftsschutzgebiet (LSG)
-  Gesetzlich geschützte Biotope und FFH-Mähwiesen (inkl. Verlustflächen)
-  Waldbestände > 120 Jahre
-  Waldrefugien


Generalwildwegeplan Baden-Württemberg (nachrichtlich)

-  **Wildtierkorridore**
Korridore des überregionalen Biotopverbunds für mobile, waldassoziierte, terrestrische Säugetiere













Regionale Biotopverbundkonzeption

-  Kerngebiet Wald
-  Trittstein Wald
-  Waldkorridor mit bestehenden Gehölz- bzw. sonstigen verbundrelevanten Strukturen
-  Kerngebiet Offenland trocken
-  Trittstein Offenland trocken
-  Kerngebiet Offenland feucht
-  Trittstein Offenland feucht

Bundesprogramm Wiedervernetzung / Landeskonzeption Wiedervernetzung (nachrichtlich)

-  **Prioritäre Maßnahmenbereiche / -abschnitte für geplante Querungshilfen an Verkehrswegen**

Ausgewählte Schutzgebiete (Bestand und Planung) und Artenschutzgutachten im Umfeld des Vorranggebiets




-  Windkraftanlage (bestehend/genehmigt)
-  Vorranggebiet für Standorte regionalbedeutsamer Windkraftanlagen
-  Benachbarte Vorranggebiete für Standorte regionalbedeutsamer Windkraftanlagen
-  Nationalpark
-  Naturschutzgebiet
-  Bann- und Schonwälder
-  Natura 2000 – Vogelschutzgebiet
-  Natura 2000 – FFH-Gebiet
-  Flächenhaftes Naturdenkmal
-  WSG/QSG Zone I
-  WSG/QSG Zone II
-  WSG/QSG Zone III

Fachbeitrag Artenschutz für die Regionalplanung Windenergie (UM & LUBW 2023)

Schwerpunktorkommen

-  Kategorie A
-  Kategorie B

Planungsgrundlage Windenergie und Auerhuhn (UM & MLR 2023)

-  Flächen mit sehr hohem Raumwiderstand
-  Populationsverbundflächen (Trittsteine) mit sehr hohem Raumwiderstand
-  Flächen mit erhöhtem Raumwiderstand