

BESTAND FLST. NR. 93
 EFH = 348.80
 WH = 355.33
 FH = 359.19

BESTAND FLST. NR. 95/3
 EFH = 350.75
 WH = 353.72
 WH = 353.82
 FH = 357.75

GEMEINDE MÜNSTERAL

PROJEKT:
 3. ÄND. UND ERW. B-PLAN "HOF"
 SCHNITTE 1+2

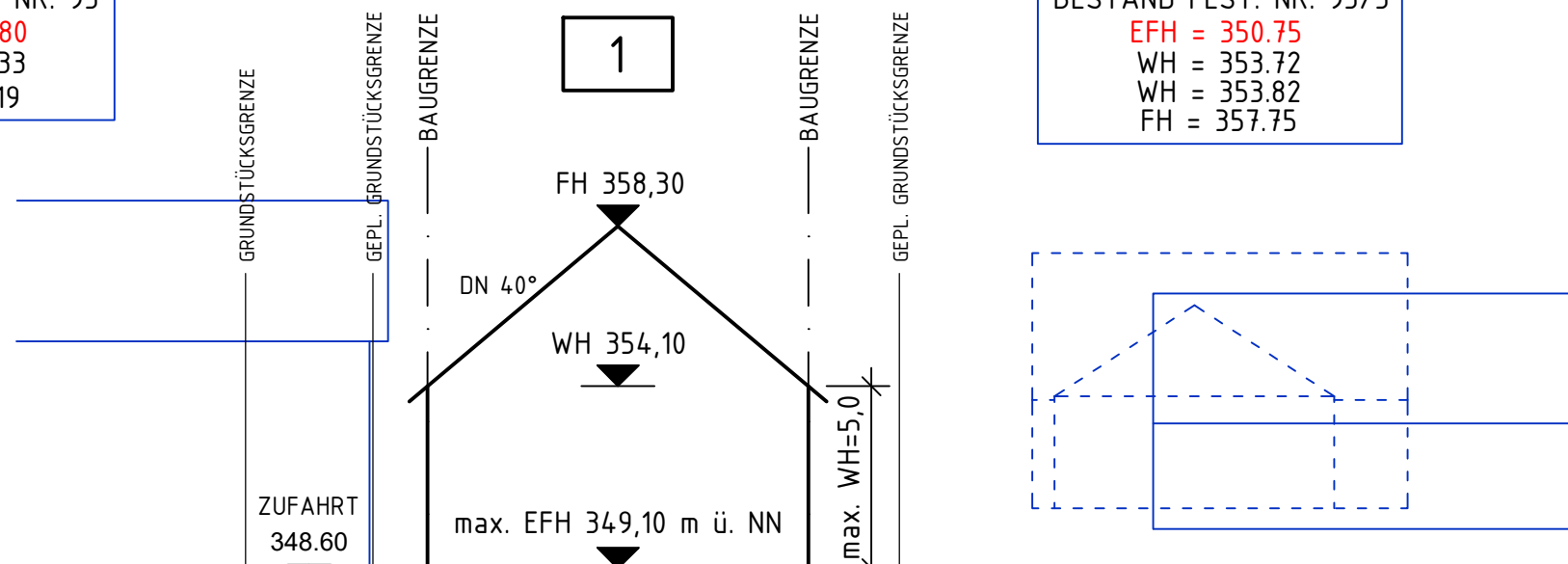
DATUM: 08.11.2016	GEÄND.: 13.01.2017	PLANGR: DIN A3	FERTIGUNG:
PROJ NR.: 0916144	01.02.2017		ANLAGE:
BEARB.: LIF/FRI	29.05.2017		MABST.: 1:200

PLANUNGSBÜRO FISCHER
 79100 FREIBURG, GÜNTERSTALSTR. 32
 TEL. 0761 / 70342-0 FAX. 70342-24
 email info@planungsbueroefischer.de

Stadtplanung
 Architektur
 Landschaftsplanung
 Baulanderschließung

BESTAND FLST. NR. 95/4
 EFH = 350.18
 WH = 353.08
 FH = 356.64

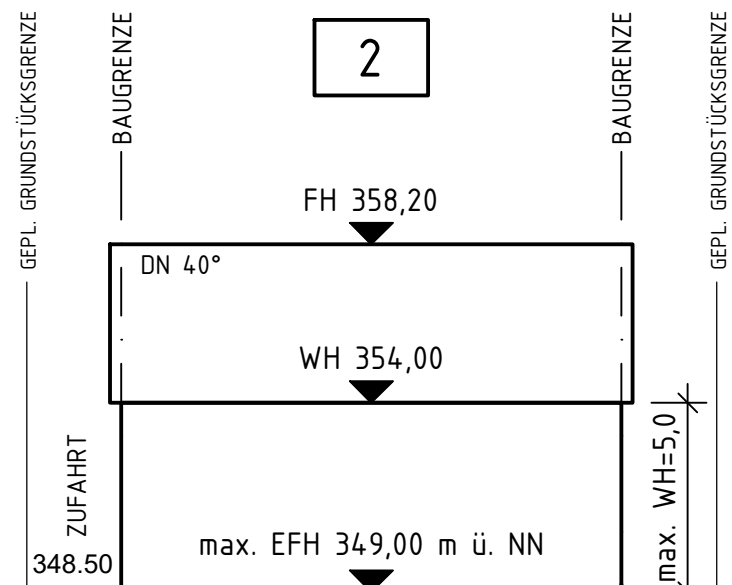
Schnitt 1
 Überhöhung = 1.0
 1:200



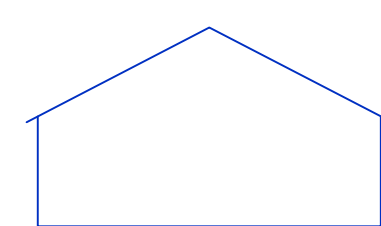
344.00m ü. NHN

Station	0.00	0.13	4.28	9.17	12.58	13.77	14.18	17.56	36.46
Geländehöhe	348.50		348.52	348.72	348.87	348.92	348.94	349.19	

Schnitt 2
 Überhöhung = 1.0
 1:200



BESTAND FLST. NR. 95/5
 EFH = 350.95
 WH = 353.85
 FH = 356.20



344.00m ü. NHN

Station	0.00	0.20	4.89	9.20	16.54	46.36
Geländehöhe	348.14		348.32	348.41	348.66	